

Notícias

IPMA > [Media](#) > [Notícias](#)

EXPEDIÇÃO CIENTÍFICA AO COMPLEXO DE MONTES SUBMARINOS DO GORRINGE E AO SEINE

5 a 10 agosto madeira



Análise preliminar do período 5 a 10 agosto 2016 na Madeira
2016-08-23

conferência internacional



Seafood Safety: New Findings & Innovation Challenges
2016-07-04

gelavista



IPMA lança o programa GelAvista para a monitorização de organismos gelatinosos em toda a costa continental portuguesa
2016-02-23

agosto e verão extremamente quentes



Agosto e verão de 2016 extremamente quentes em Portugal Continental
2016-09-01

campanha biometore 7



Expedição científica ao complexo de montes submarinos



2016-08-31 (IPMA)

29/08/2016

Gorringe - 36°41' N 11° 47' W

Continuamos a recolher amostras na área do complexo submarino do Gorringe. Hoje estamos na área a noroeste do Gorringe pois já acabamos de amostrar em toda a zona central deste monte submarino. Como tivemos problemas com a Rosette e ficamos impossibilitados de usar as 12 garrafas que esta tem para recolher água em várias profundidades, temos estado a usar uns métodos mais "arcaicos", garrafas Niskin com mensageiro, para recolher água à superfície e na DCM (deep chlorophyll maximum), que significa nível máximo de clorofila em profundidade. Este tem estado situado, em geral, por

volta dos 70 a 100 m de profundidade. A água recolhida tem sido filtrada para múltiplos propósitos, desde a análise do picoplâncton, fitoplâncton, em especial para a análise dos coccolitóforos e a análise molecular de microrganismos em geral. Esperamos que no fim desta campanha possamos vir a reparar a Rosette de modo a que os colegas da expedição BIOMETORE 8 a possam utilizar sem restrições e filtrar toda a água que é necessária para os estudos que pretendem realizar.



Novas notícias irão surgindo. Fiquem atentos.

► [Notícia de apresentação da campanha](#)

► [1ª Notícia 21/08/2016](#)

► [2ª Notícia 28/08/2016](#)

Siga-nos no:

 [Facebook](#) |  [Twitter](#)

[Voltar](#)

 Imprimir |  Topo

Media

-  [Notícias](#)
-  [Comunicados](#)
-  [Palestras / formações](#)

Redes Sociais

-  [Facebook](#)
-  [Twitter](#)
-  [YouTube](#)

Serviços

-  [RSS](#)
-  [Apps Android](#)
-  [Apps Apple](#)
-  [PDA](#)
-  [Produtos e serviços](#)


Informações

-  [Contactos](#)
-  [Links úteis](#)
-  [Bolsas de investigação](#)
-  [Projetos EEA Grants](#)

Sobre o Site

-  [Acessibilidades](#)
-  [Avisos legais](#)
-  [Mapa do site](#)
-  [Efetuar registo](#)

Projectos WEB

-  [MeteoGlobal](#)
-  [Subscrições](#)
-  [Inquéritos](#)
-  [E-learning](#)
-  [Shakemap](#)



Lisboa: 12h04m UTC: 11h04m

Copyright © Instituto Português do Mar e da Atmosfera 2016



REPÚBLICA
PORTUGUESA